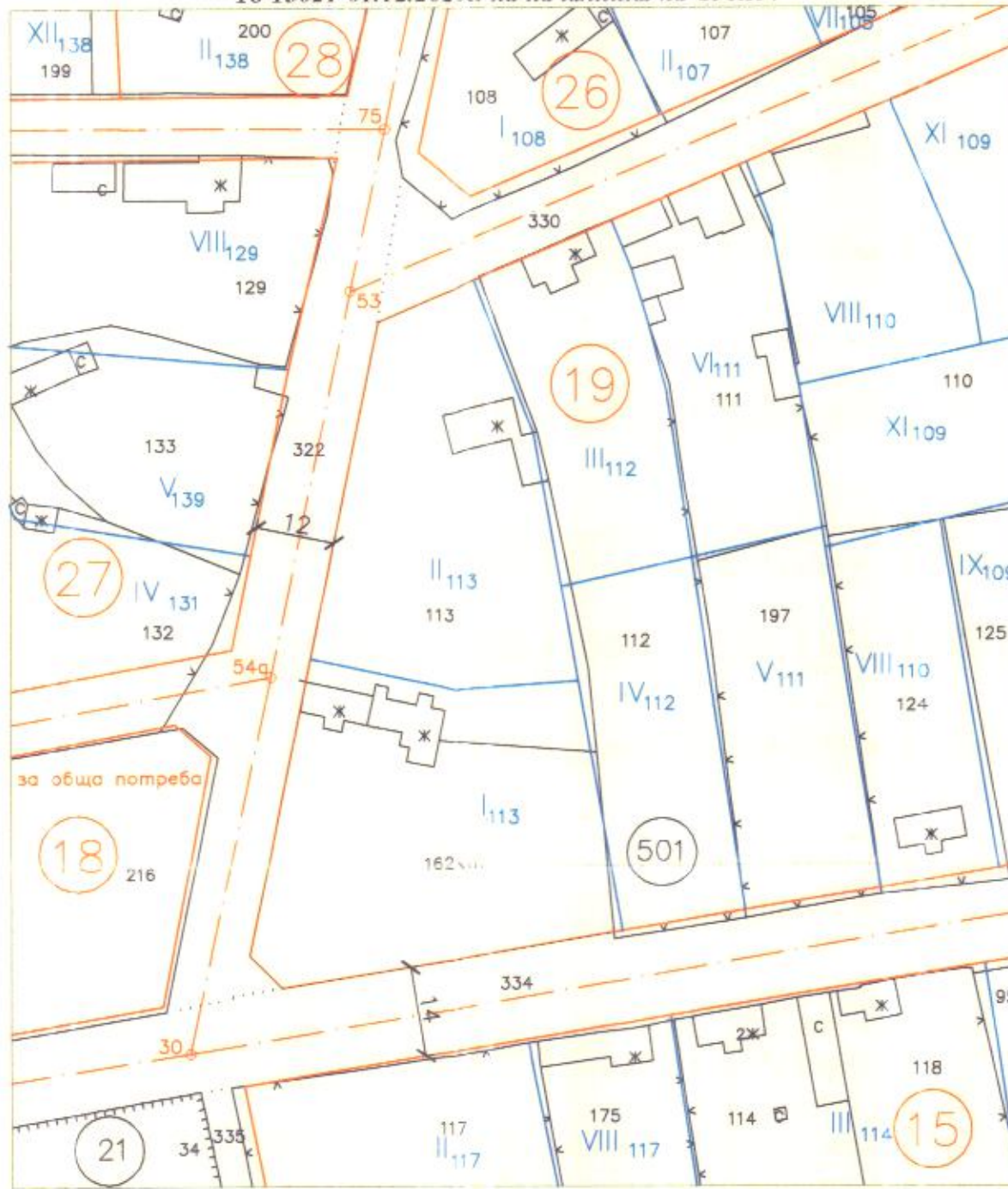
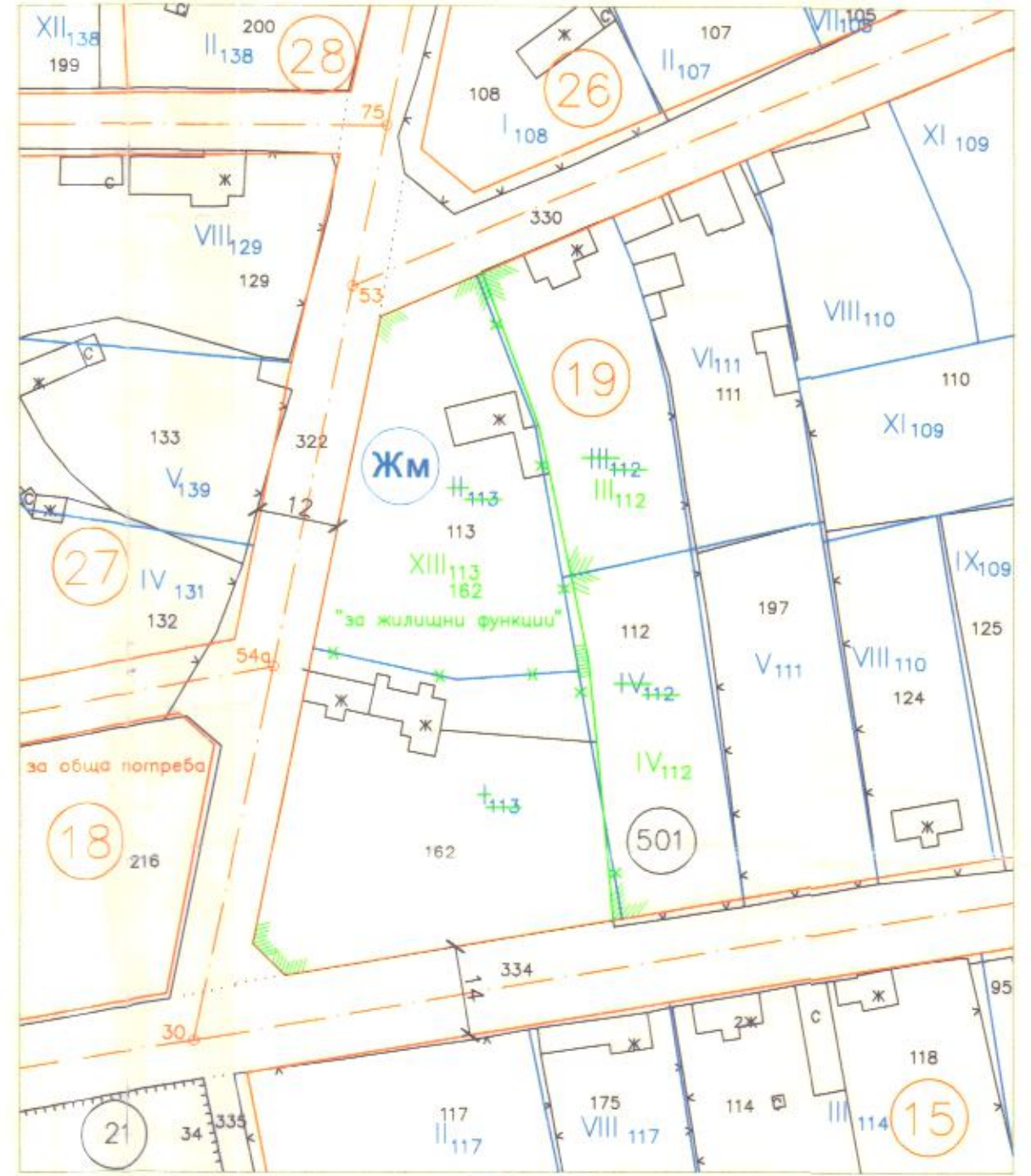


ИЗВАДКА от  
 Кадастрален и регуляционен план одобрен със Заповед № 554 от 06.03.1928г. и  
 Кадастрална карта и кадастрални регистри, одобрени със заповед №  
 РД-18-1758/24.10.2018г. на ИД на АГКК, последно изменени със Заповед №  
 18-13021-01.12.2025г. на началника на СГКК.



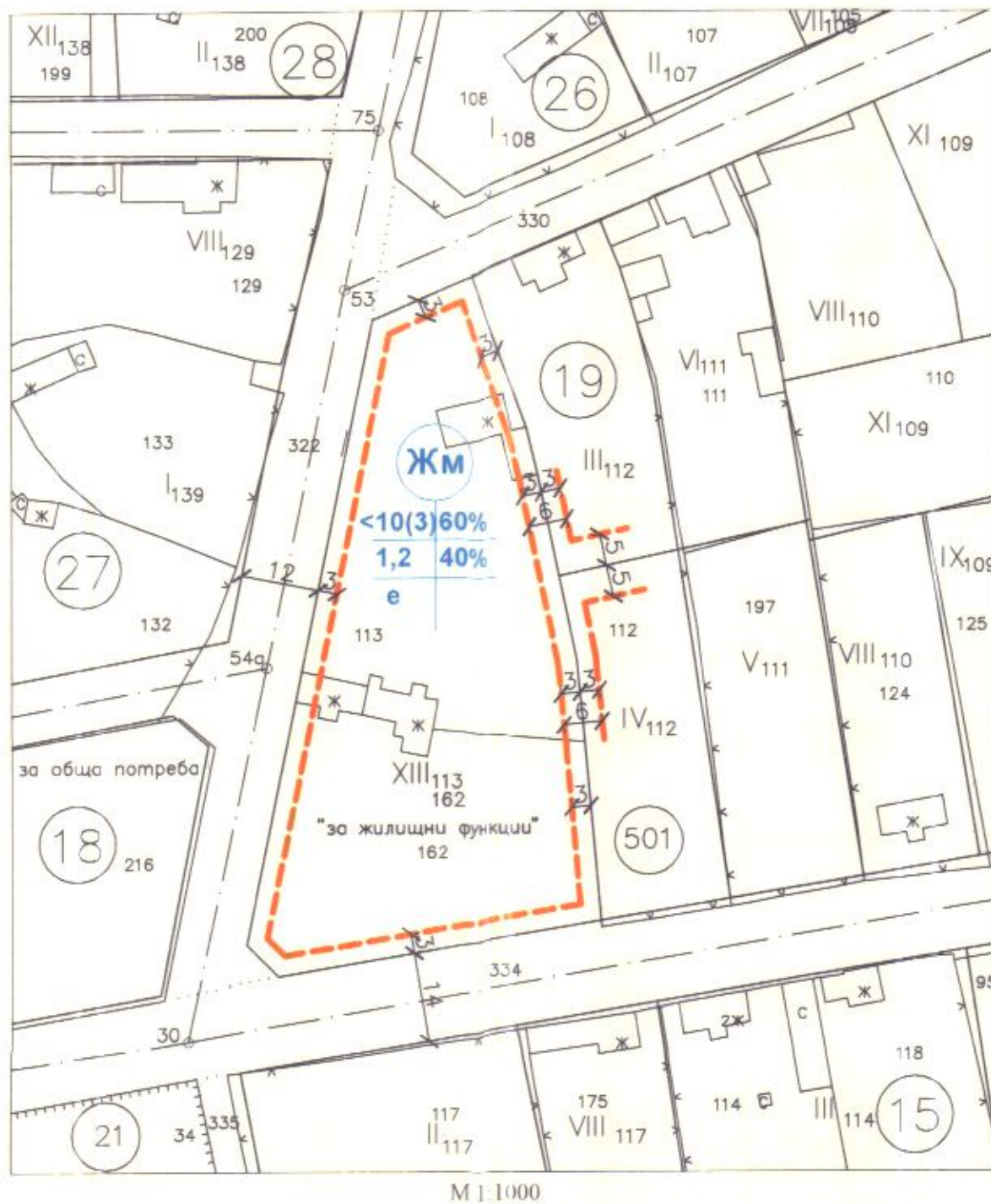
М 1:1000

ИЗМЕНЕНИЕ НА ПЛАНА ЗА РЕГУЛАЦИЯ  
 на УПИ I 113 и УПИ II 113, кв.19 по плана на с. Оборище



М 1:1000

ПЛАН ЗА ЗАСТРОЯВАНЕ на  
 УПИ XIII 113.162 кв. 19 по плана на с. Оборище.



М 1:1000

Номер на квартала	Номер на ПИ 53093.501	Номер на УПИ	Квадратура в м <sup>2</sup>	Устройствена зона	Урегулиран имот с установено предназначение	Височина в метри			Градоустройствени параметри		Начин на застрояване			
						Задължителна	Максимална	Възможна "от-до"	Плътност на застрояване (Пластр)	Интензивност на застрояване (Кинг)	Минимална озел. площ	Свободно - с	Свързано в два имота - д	Свързано - с
19	113 162	XIII	4033	ЖМ	"за жилищни функции"	10	60%	1,2	40%	•				

- ЗАБЕЛЕЖКИ  
 1. Машаб на плана 1:1000  
 2. Плана е избаротен в координатна сист  
 3. Графичната част на проекта е нераздел

Одобрил със Заповед

Кмет на Община Вълчи дол.....

ПРОЕКТ:	ИЗМЕНЕНИЕ НА ПОДРОБЕН УСТРОЙСТВЕН ПЛАН- ПЛАН ЗА РЕГУЛАЦИЯ И ЗАСТРОЯВАНЕ на УПИ I-113 и УПИ II-113, кв. 19, с. Оборище, общ. Вълчи дол		
ИНВЕСТИТОР:	Весиле Велядинова Алиева		
ЧАСТ:	Градоустройство	ИИ '2026г.	М 1:1000
ПРОЕКТАНТ:	арх. Ива Даскалова инж. Людмила Иванова		